

A proximité



Col de la Schleif : Durant l'époque antique, une route d'importance passait par ce col. Elle a été aménagée par les Romains puis entretenue par les rois mérovingiens pour faciliter le passage entre leurs résidences de Metz et de Kirchem-Marlenheim. Au temps du Moyen Âge, le Duc de Lorraine fit passer deux fois ses troupes pour attaquer la ville impériale de Rosheim. Il en résultera la construction du Château de Wagenbourg dont le donjon offre une vue sur le Col de la Schleif. Ce château verrouillera le passage et permettra à l'empire germanique de se prémunir de ce genre d'attaques surprises.



Rocher du Steinerne Maennel



Backofenfelsen : Vue panoramique sur le Rocher de Dabo.



Pierre du Hengst



Rocher du Steinerne Maennel (hommelet de pierre), appellation allamane venant du fait que le rocher ressemble à un petit géant.



Rocher de Dabo



Pierre du Hengst (étalon) : Dénomination de culture allamane. Certainement les restes d'un ancien menhir de l'époque celtique qui ressemble à un étalon. Il s'agit d'une représentation d'un cheval à huit pattes «Steipnir» que chevauchait le Dieu Wotan. La tête du cheval a été quelque peu détruite par un bûcheron un peu éméché en 1860.



Spitzberg : Vue panoramique sur le Rocher de Dabo.



Croix du Roskopf : un garde chasse a été assassiné à cet endroit lorsqu'il s'est rendu à l'office religieux de Dabo.

Les plus belles randonnées
au Pays de Sarrebourg à découvrir
dans les bureaux d'information touristique de Dabo,
Phalsbourg-Lutzbourg, Center Parcs, Fénétrange,
le Plan incliné, Saint-Quirin, Sarrebourg et Walscheid.

Informations pratiques

Itinéraires donnés à titre indicatif.

La plupart des sentiers empruntés sont entretenus et balisés par le Club Vosgien constitué par 120 associations réparties sur les départements 54-57-67-68-88-90 Pour les soutenir n'hésitez pas à adhérer à l'une des associations près de chez vous.

Circuits visibles sur les sites
www.pays-sarrebourg.com
www.club-vosgien.eu

Offices de Tourisme

• **Sarrebourg**
Rue du Musée
Tél. : +33 (0)3 87 03 11 82
contact@tourisme-sarrebourg.fr
www.tourisme-sarrebourg.fr
Horaires :
09h30 - 12h00 / 14h00 - 17h30

• **Dabo**
10 Place de l'Église
Tél. : +33 (0)3 87 07 47 51
tourisme@paysdephalsbourg.fr
www.paysdephalsbourg.com
Horaires :
10h00 - 12h00 / 14h00 - 17h00

• **Phalsbourg**
1 Place d'Armes
Tél. : +33 (0)3 87 24 42 42
tourisme@paysdephalsbourg.fr
www.paysdephalsbourg.com
Horaires :
8h30 - 12h00 / 14h00 - 17h30
Samedi 10h-12h

VOTRE RANDONNÉE

• PRÉPARATION

BIEN CHOISIR SA RANDONNÉE en fonction de sa durée et de sa difficulté, en fonction de ses compétences et de sa condition physique.

• COMPORTEMENT

S'ÉQUIPER EN CONSÉQUENCE équipement particulier, moyen d'alerte, trousse à pharmacie, vêtements... et prendre de quoi boire (de l'eau en quantité suffisante) et s'alimenter.

• RESTER SUR LES SENTIERS

RESPECTER LES INTERDICTIONS propres au site : ne pas faire de feu, ne pas camper...

RESPECTER LA FLORE ET LA FAUNE : ne pas cueillir, ne pas tuer ni emmener

RESPECTER LES SITES : ne pas faire de graffitis
RAMENER SES DÉCHETS ne pas laisser de traces de son passage.

GARDER LA MAÎTRISE DE SON CHIEN

CONSULTER
LA MÉTÉO

SECOURS
112
ou 18

LES PLUS BELLES RANDONNÉES AU PAYS DE SARREBOURG



6

À la découverte du Pays de Dabo Le Spitzberg

DURÉE : 4H50

DISTANCE : 14,3 km

Partez à la découverte des curiosités autour du Rocher de Dabo, haut lieu historique celtique, romain et moyenâgeux. Une petite montée et déjà un point de vue mémorable s'offre à vous depuis le rocher de Backofenfelsen. De chemins forestiers en sentiers vous prenez de l'altitude pour arriver aux points culminants de la forêt de Dabo.

Les auteurs de cette fiche ne pourront pas être tenus responsables en cas d'accident survenu sur ce circuit.

Qu'il soit privé ou public, vous randonnez toujours sur un terrain ne vous appartenant pas, particulièrement s'il est privé, les propriétaires autorisent (aimablement) le passage.












6 Le Spitzberg

DÉPART : DABO COL DE LA SCHLEIF | DURÉE : 4H50 | DISTANCE : 14,3 km | DIFFICULTÉ : MOYENNE | BOUCLE : OUI

Départ et retour au Col de la Schleif, accessible à partir de la D45 entre Dabo et la Hoube.

Vivez des moments magiques

- DJA** Partir vers le Sud sur quelques mètres puis, à la fourche, prendre le chemin forestier .
- 1** Quitter le chemin et prendre à droite pour rejoindre le **Backofenfelsen** (point de vue). Revenir sur le chemin forestier et continuer à droite en suivant . Négliger plusieurs chemins à gauche et à droite.
- 2** Après avoir traversé le **Grand Rosskopf**, passer près du **rocher du Steinerne Maennel** : très pittoresque rocher, représentant un bonhomme en pierre. Continuer en rejoignant le **Col de la Wetzlach**.
- 3** Continuer, vers le Sud, sur la RF (route forestière), balisage  vers le **Sandplatz** ;
- 4** Au Sandplatz, prendre à droite, sur route goudronnée, après quelques mètres à gauche sentier .
- 5** Le sentier débouche sur une habitation au lieu dit «Hengst». Prendre le chemin à gauche. Rester sur le chemin encore une centaine de mètres puis prendre le sentier à droite pour longer la lisière de la forêt.
- 6** À la **Pierre du Hengst** qui a donné le nom au site forestier continuer plein Sud jusqu'à la RF goudronnée.
- 7** Prendre à droite sur route goudronnée.
- 8** Au carrefour quitter la RF goudronnée en prenant le sentier en face . Rester sur ce sentier jusqu'à l'abri du **Club Vosgien de Dabo**.
- 9** À l'abri du Club Vosgien de Dabo, continuer vers le Nord sur la RF du Kúneck en passant devant la **Maison Forestière du Spitzberg**.
- 10** A gauche le sentier  jusqu'à la **pointe du Spitzberg**.
- 11** **Spitzberg (point de vue)**. Revenir par le même sentier jusqu'à l'abri du Club Vosgien. Continuer quelques mètres sur la route forestière.
- 12** Sentier à gauche . Rester sur celui-ci, traverser une RF puis le reprendre à droite . Déboucher au **Col de la Wetzlach** (point 3). Continuer sur la RF, plein Nord.
- 13** Sentier à droite , passer près de la **Croix du Rosskopf** et retour au **col de la Schleif**.

9 Abri du Club Vosgien de Dabo et en face la maison forestière du Spitzberg. Ancien relais de chasse de l'empereur Guillaume II.

